98 249.4km
0.1km R465
Y字路
進路

97 249.3km
0.3km R465
├字路
進路
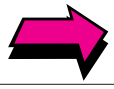

96 249.0km
4.2km R465
進路

君津市に入る

95 244.8km
0.1km R465
老川十字路
進路


94 244.7km
1.8km K81
大田商店
進路

93 242.9km
2.5km K81
進路

大多喜町に入る

92 240.4km
2.0km K32
├字路
進路

K81・K32共有区間（養老温泉看板あり）天津、興津方面

91 238.4km
6.2km K81
Y字路
進路
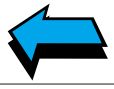
天津、養老渓谷方面

90 232.2km
0.3km K81
T字路加茂中脇
進路

89 231.9km
2.4km
十字路加茂支所
進路
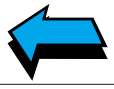
道路中央に回転赤色灯あり

88 229.5km
0.4km
├字路
進路

レイクライン（道路中央に回転赤色灯あり）ミスコース注意

87 229.1km
2.6km K173
十字路
進路
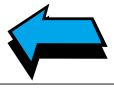
レイクライン

86 226.5km
0.5km K168
├字路高滝神社入口
進路

養老渓谷、高滝方面

85 226.0km
1.2km R297
T字路下田尾
進路

勝浦方面

84 224.8km
3.5km K171
T字路鶴舞
進路

国道294方面、正面笠森自然公園のゲート

83 221.3km
0.7km K284
T字路
進路

茂原、鶴舞方面

82 220.6km
4.3km
7-11市原原田店前交差点
進路

81 216.3km
1.9km
進路

K13横断

80 214.4km
4.2km
三叉路
進路
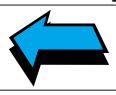
鋭角に左折
うぐいすライン方面

79 210.2km
5.6km
勝間
進路

うぐいすラインへ合流

118 324.3km
1.0km
進路

内房線の陸橋を越える

117 323.3km
8.7km R127
十字路
進路

左手にファミリーマート
右手にスーパーコメリ

116 314.6km
0.3km K86
長尾橋脇
進路

115 314.3km
4.7km R410
7-11白浜滝口店
進路
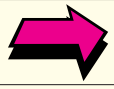
PC6
（21:32～9:08）

114 309.6km
5.3km 町道
三叉路
進路
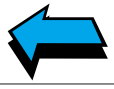

113 304.3km
3.8km 町道
道の駅千倉潮風王国
進路
海岸通

112 300.5km
0.7km K251
Y字路
進路

海岸通

111 299.8km
5.3km R410
北朝夷交差点
進路
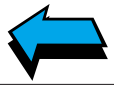
フラワーライン

110 294.5km
2.4km K297
道の駅ローズマリー公園
進路
フラワーライン

109 292.1km
9.4km R128
フラワーライン入口交差点
進路

108 282.7km
2.5km R128
道の駅鴨川オーシャンパーク
進路

107 280.2km
4.2km K247
進路
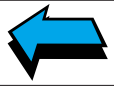
国道127号合流（T字路）

106 276.0km
0.6km K247
Y字路スクランブル
進路


105 275.4km
0.6km R128
鴨川市横渚交差点
進路

104 274.8km
8.8km K24
鴨川市横渚交差点
進路


103 266.0km
3.3km K24
鴨川有料道路料金所
進路

鴨川有料20円（小銭用意）

102 262.7km
1.2km K24
ミニストップ君津笹店
進路
PC5
（19:55～5:40）

101 261.5km
3.7km
T字路
進路

100 257.8km
3.5km 林道
三石山観音寺
進路

三石山山頂

99 254.3km
4.9km 表参道
┤字路
進路
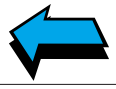
三石山観音寺（表参道）入口